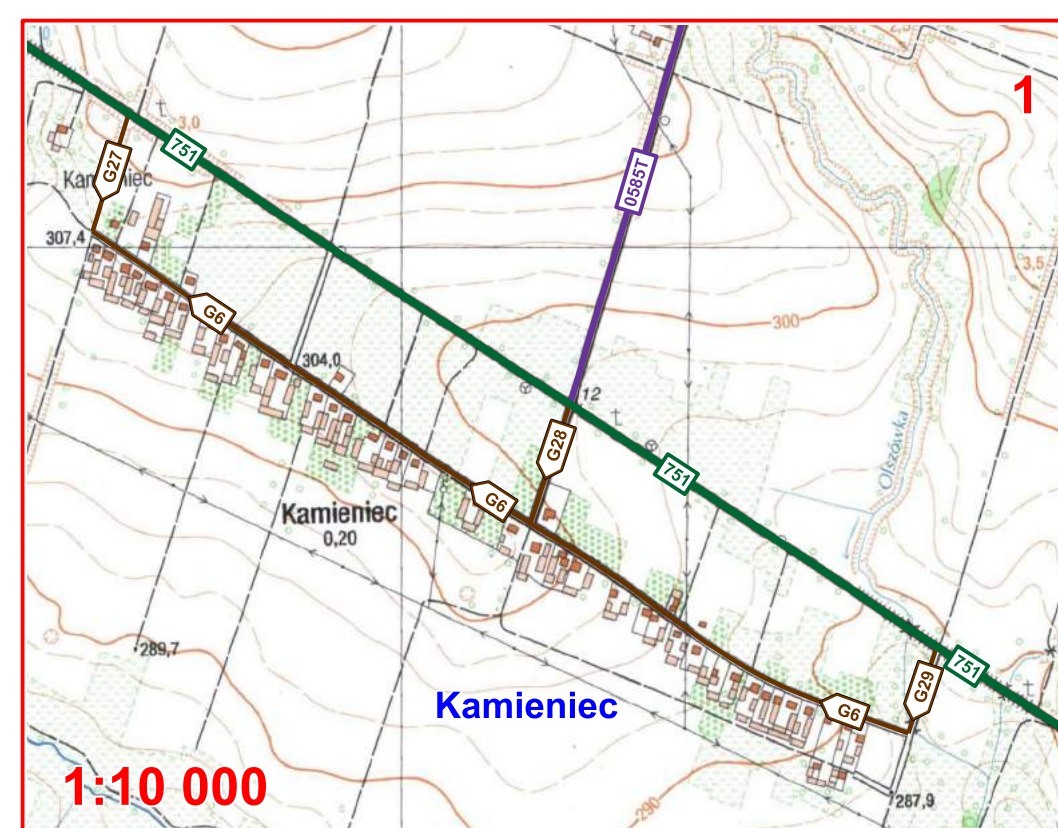
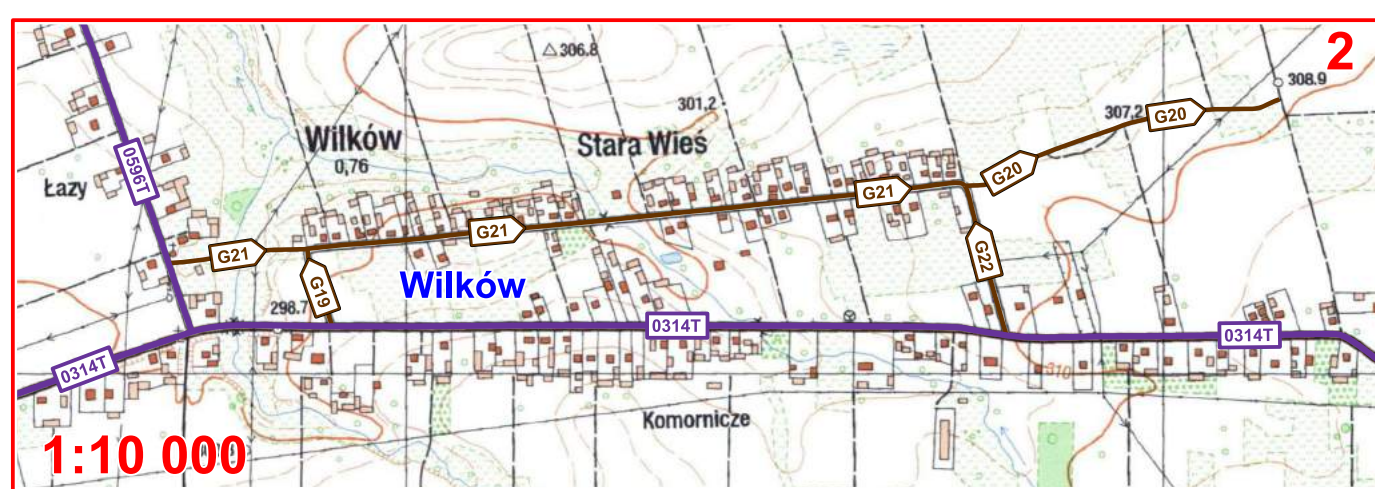
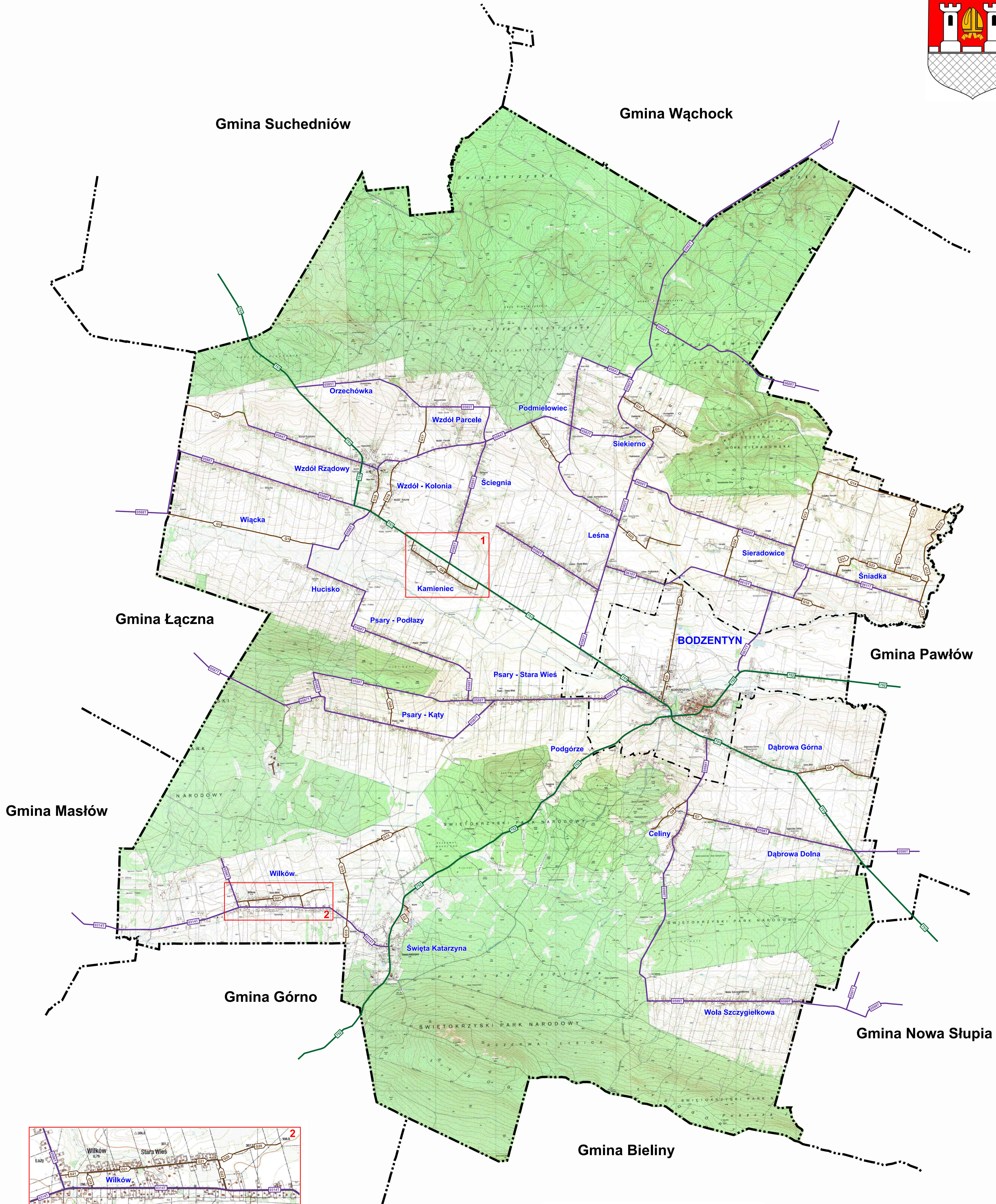



MAPA DRÓG GMINNYCH MIASTO I GMINA BODZENTYN



SKALA 1:25 000

LEGENDA

- drogi wojewódzkie
- drogi powiatowe
- drogi gminne
- granica miasta
- granica gminy
- siedziba UMiG
- osiedla

Drogi wojewódzkie

przebiegające przez Miasto i Gminę Bodzentyn:

- DW 751 - Suchedniów - Bodzentyn - Nowa Słupia - Ostrowiec Św.
- DW 752 - Górnó - Bodzentyn - Rzepin Pierwszy

Drogi powiatowe

na terenie Miasta i Gminy Bodzentyn:

- 0314T - Mąchoćce Kapitulne (Mąchoćce Dolne) - Ciekoty - Rozdole - Św. Katarzyna
- 0582T - Wąchock - Siekierno - Leśna
- 0583T - Podmielowiec - Siekierno - Kamienna Góra
- 0584T - Wzdół Rządowy - Stara Wieś - Parcele - Podmielowiec - Siekierno
- 0585T - Gołębówka - Ścignia - Wzdół Plebański
- 0586T - przez wieś Leśna
- 0587T - Gózd - Psary - Katy - Psary - Bodzentyn
- 0588T - Podlesie - Psary - Podlasy - Hucisko - Wzdół Plebański - Wzdół Rządowy - Zagórze - Czerwona Górka - Łączna
- 0596T - przez wieś Wilków
- 0598T - Dąbrowa Dolna - Grabków - Krajków - Łomno - Modrzewie - Bostów
- 0599T - Bodzentyn - Celiny - Wola Szczygielkowa - Dębno - Jezioro
- 0608T - Siekierno - Bronkowice - Radkowice - Rzepin Kolonia
- 0609T - Kamienna - Kresy - Śniadka Druga
- 0610T - Leśna - Sieradowice Pierwsza
- 0611T - Bodzentyn - Śniadka - Tarczek

Drogi gminne:

- G1 - G000001-311001T - Kapkazy - Hucisko
- G2 - G000002-311002T - Święta Katarzyna - ul. Wzorki
- G3 - G000003-311003T - Siekierno - Przedgrab
- G4 - G000004-311004T - Podlasy - Wzdół Rządowy
- G5 - G000005-311005T - Bodzentyn - Bodzentyn Parcele - ul. Wolności
- G6 - G000006-311006T - Kamieniec przez wieś
- G7 - G000007-311007T - Dąbrowa Skarbowa - Celiny
- G8 - G000008-311008T - Dąbrowa Poduchowna (Górna)
- G9 - G000009-311009T - Celiny - Łazy
- G10 - G000010-311010T - Śniadka I przez wieś
- G11 - G000011-311011T - Śniadka II - Śniadka III
- G12 - G000012-311012T - Śniadka II - Śniadka Parcele
- G13 - G000013-311013T - Śniadka III - Trzcianka
- G14 - G000014-311014T - Śniadka III - Śniadka Parcele
- G15 - G000015-311015T - Święta Katarzyna - Grabowa
- G16 - G000016-311016T - Wzdół - Kolonia - Wzdół Parcele
- G17 - G000017-311017T - Łącznik do wsi Orzechówka
- G18 - G000018-311018T - Przez miejscowość Stara Wieś
- G19 - G000019-311019T - Łącznik nr 1 do wsi Wilków ul. Stara Wieś
- G20 - G000020-311020T - Przedłużenie ul. Stara Wieś w Wilkowie
- G21 - G000021-311021T - Przez wieś Wilków ul. Stara Wieś
- G22 - G000022-311022T - Łącznik nr 2 do wsi Wilków ul. Stara Wieś
- G23 - G000023-311023T - Przez wieś Śniadka Trzecia
- G24 - G000024-311024T - Łącznik do wsi Sieradowice Drugie
- G25 - G000025-311025T - Przez wieś Parcelancja
- G26 - G000026-311026T - Łącznik do wsi Podlesie
- G27 - G000027-311027T - Łącznik nr 1 do wsi Kamieniec
- G28 - G000028-311028T - Łącznik nr 2 do wsi Kamieniec
- G29 - G000029-311029T - Łącznik nr 3 do wsi Kamieniec
- G30 - G000030-311030T - Przez miejscowość Kamionka
- G31 - G000031-311031T - Droga dojazdowa do wsi Siekierno - Przedgrab

